

ANTEPROYECTO

ANEXO FICHAS DE EQUIPAMIENTOS PARA SUFICIENCIA

“Proyecto de Actualización Plan Regulador Comunal de Lo Barnechea”

Licitación Pública ID N° 2735-14-LR19

Versión: Octubre 2023



ÍNDICE DE CONTENIDOS

1	EQUIPAMIENTOS Y ÁREAS VERDES CONSIDERADOS PARA SUFICIENCIA	5
1.1	Equipamientos de Salud.....	5
1.2	Equipamientos de Educación	13
1.2.1	Jardines Infantiles	13
1.2.2	Escuelas de enseñanza prebásica, básica y media.....	44
1.3	Equipamientos Deportivos.....	73
1.4	Equipamientos de Seguridad	90

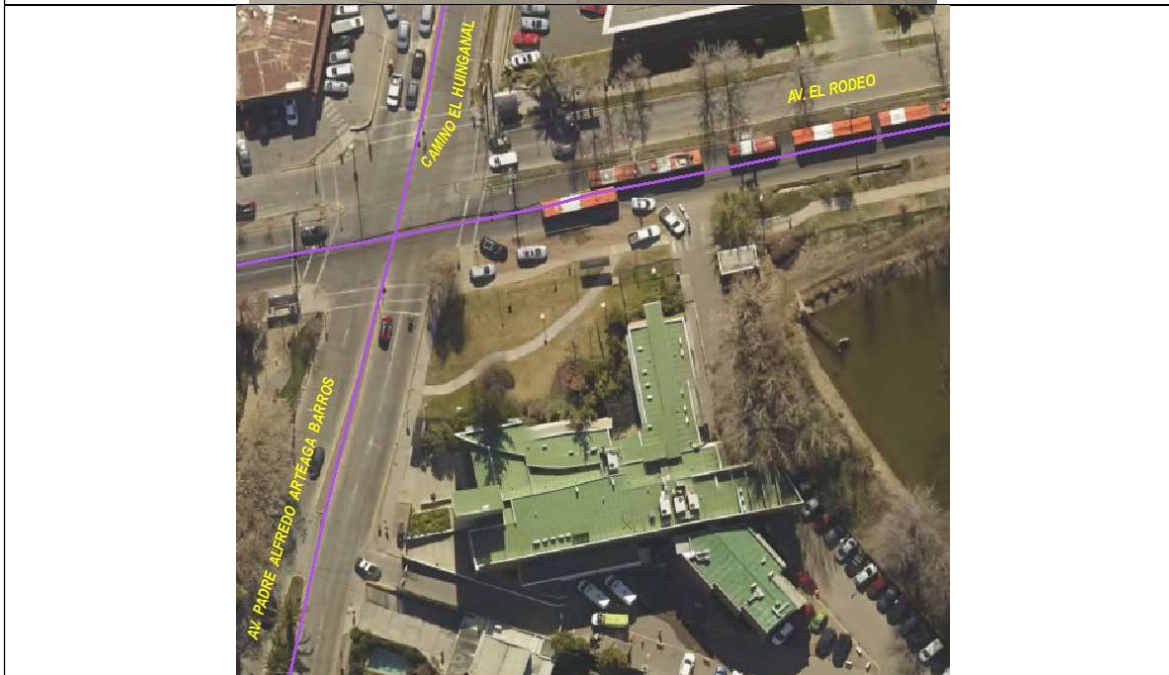
1 EQUIPAMIENTOS Y ÁREAS VERDES CONSIDERADOS PARA SUFICIENCIA

A continuación, se presentan fichas de caracterización de aquellos equipamientos emplazados en el “Área Urbana Lo Barnechea”, considerados para efectos del desarrollo del análisis de suficiencia:

1.1 EQUIPAMIENTOS DE SALUD

En total se consideraron 4 establecimientos para el cálculo de suficiencia actual y futura de equipamientos, presentándose a continuación una breve caracterización de cada uno de éstos:


a) **CESFAM**



Nombre: Centro de Salud Familiar Lo Barnechea			Dirección: Av. El Rodeo N° 13533 ST 13 -A
Dependencia: Municipal			Nivel de Atención: Primaria
Categoría de vía que enfrenta: Troncal			
Superficie predial	Superficie construida	N° Atenciones	Sector
6858 m2	2717 m2	85339	Sector 3: Pueblo de Lo Barnechea / Cerro 18
Observaciones: Plan de Salud Comunal 2019 menciona 85339 atenciones durante 2017, incluyendo atención en CECOSF.			

Fuente: Elaboración propia en base a SII, DIGIMAPAS y catastro en terreno (2019)

b) CECOSF CERRO 18



Nombre: Centro Comunitario de Salud Familiar Cerro 18			Dirección: Circunvalación Norte N° 1050
Dependencia: Municipal			Nivel de Atención: Primaria
Categoría de vía que enfrenta:			
Superficie predial	Superficie construida	N° Atenciones	Sector
1193 m2	535 m2	0	Sector 3: Pueblo de Lo Barnechea / Cerro 18
Observaciones: - Sup. Predial estimada según ortofoto. Se indica capacidad proyectada de 5000 atenciones			

Fuente: Elaboración propia en base a SII, DIGIMAPAS y catastro en terreno (2019)


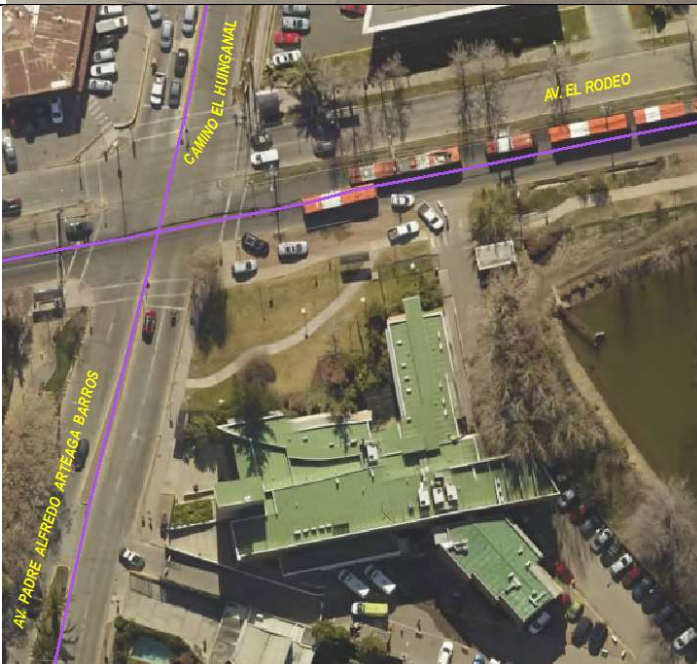
c) CECOSF BICENTENARIO



Nombre: Centro Comunitario de Salud Familiar Bicentenario			Dirección: Calle Getsemaní N° 229
Dependencia: Municipal			Nivel de Atención: Primaria
Categoría de vía que enfrenta: Colectora			
Superficie predial	Superficie construida	N° Atenciones	Sector
4281 m2	300 m2	0	Sector 8: La Ermita / Bicentenario
Observaciones: - Sup. const estimada según ortofoto. Se indica capacidad proyectada de 5000 atenciones			

Fuente: Elaboración propia en base a SII, DIGIMAPAS y catastro en terreno (2019)

d) SAPU

			
			
Nombre: Servicio de Atención Primaria de Urgencias		Dirección: Av. El Rodeo N° 13533 ST 13 -A	
Dependencia: Municipal		Nivel de Atención: Primaria	
Categoría de vía que enfrenta: Troncal			
Superficie predial	Superficie construida	N° Atenciones	Sector
5889 m2	2717 m2	61097	Sector 3: Pueblo de Lo Barnechea / Cerro 18
Observaciones: - Incluido en el CESFAM			

Fuente: Elaboración propia en base a SII, DIGIMAPAS y catastro en terreno (2019)

e) Servicio Odontológico



Nombre: Servicios Odontológicos			Dirección: Av. El Rodeo N° 13533 ST 13 -A
Dependencia: Municipal			Nivel de Atención: Primaria
Categoría de vía que enfrenta: Troncal			
Superficie predial	Superficie construida	N° Atenciones	Sector
5889 m2	2717 m2	8000	Sector 3: Pueblo de Lo Barnechea / Cerro 18
Observaciones: - Incluido en el CESFAM. No se considera para suficiencia			

Fuente: Elaboración propia en base a SII, DIGIMAPAS y catastro en terreno (2019)

f) Centro de Rehabilitación Integral



Nombre: Centro de Rehabilitación Integral			Dirección: Av. El Rodeo N° 13600
Dependencia: Municipal			Nivel de Atención: Primaria
Categoría de vía que enfrenta: Troncal			
Superficie predial	Superficie construida	N.º Atenciones	Sector
16.766 m2	1.348 m2	160	Sector 5: El Huinganal
Observaciones: - No se considera para suficiencia			

Fuente: Elaboración propia en base a SII, DIGIMAPAS y catastro en terreno (2022)

g) COSAM

			
			
Nombre: Centro Comunitario de Salud Mental		Dirección: Robles N.º 13730	
Dependencia: Municipal		Nivel de Atención: Secundaria	
Categoría de vía que enfrenta: Colectora			
Superficie predial	Superficie construida	N.º Atenciones	Sector
1167 m2	361 m2	3500	Sector 3: Pueblo de Lo Barnechea / Cerro 18
Observaciones: -			



Fuente: Elaboración propia en base a SII, DIGIMAPAS y catastro en terreno (2019)

1.2 EQUIPAMIENTOS DE EDUCACIÓN

En total se consideraron 65 establecimientos para el cálculo de suficiencia actual y futura de equipamientos, presentándose a continuación una breve caracterización de cada uno de éstos:

1.2.1 Jardines Infantiles

a) Santa Rosa de Lo Barnechea

			
			
Nombre: Santa Rosa de Lo Barnechea		Dirección: Medina 14209	
Dependencia: Fundación INTEGRA		Tipo de Enseñanza: Jardín Infantil	
Categoría de vía que enfrenta: Colectora			
Superficie predial	Superficie construida	Matrícula	Sector
2550 m2	535 m2	264	Sector 3: Pueblo de Lo Barnechea / Cerro 18
Observaciones:			
-			


Fuente: Elaboración propia en base a SII, DIGIMAPAS y catastro en terreno (2019)

b) Pire Mapu Meu


Nombre: Pire Mapu Meu			Dirección: San Mateo 13269
Dependencia: JUNJI, Adm. Directa, publico			Tipo de Enseñanza: Jardín Infantil
Categoría de vía que enfrenta:			
Superficie predial	Superficie construida	Matrícula	Sector
1525 m2	720 m2	168	Sector 3: Pueblo de Lo Barnechea / Cerro 18
Observaciones:			
-			

Fuente: Elaboración propia en base a SII, DIGIMAPAS y catastro en terreno (2019)

c) El Nido



Nombre: El Nido			Dirección: Lastra 14124
Dependencia: JUNJI, Adm. Terceros VTF			Tipo de Enseñanza: Jardín Infantil
Categoría de vía que enfrenta: Colectora			
Superficie predial	Superficie construida	Matrícula	Sector
2220 m2	1266 m2	312	Sector 3: Pueblo de Lo Barnechea / Cerro 18
Observaciones:		Fundación Educacional Lo Barnechea	
-			

Fuente: Elaboración propia en base a SII, DIGIMAPAS y catastro en terreno (2019)


d) Los Manzanos



Nombre: Los Manzanos			Dirección: Uno Norte 1149
Dependencia: JUNJI, Adm. Terceros VTF (Municipal)			Tipo de Enseñanza: Jardín Infantil
Categoría de vía que enfrenta: Colectora			
Superficie predial	Superficie construida	Matrícula	Sector
1748 m2	261 m2	48	Sector 3: Pueblo de Lo Barnechea / Cerro 18
Observaciones:			
-			

Fuente: Elaboración propia en base a SII, DIGIMAPAS y catastro en terreno (2019)

e) Futaleufú



Nombre: Futaleufú			Dirección: Emaús Oriente 283
Dependencia: JUNJI, Adm. Terceros VTF			Tipo de Enseñanza: Jardín Infantil
Categoría de vía que enfrenta: Troncal / Colectora			
Superficie predial	Superficie construida	Matrícula	Sector
5524 m2	710 m2	104	Sector 6: Las Condes / San Enrique
Observaciones:			
-			

Fuente: Elaboración propia en base a SII, DIGIMAPAS y catastro en terreno (2019)

f) Colegio Instituto Estados Americanos

			
			
Nombre: Colegio Instituto Estados Americanos		Dirección: Cuatro Vientos 13797	
Dependencia: Municipal		Tipo de Enseñanza: Jardín Infantil	
Categoría de vía que enfrenta: Colectora			
Superficie predial	Superficie construida	Matrícula	Sector
705 m2	790 m2	155	Sector 3: Pueblo de Lo Barnechea / Cerro 18
Observaciones:			
-			

Fuente: Elaboración propia en base a SII, DIGIMAPAS y catastro en terreno (2019)

g) Mi Granja



Nombre: Mi Granja			Dirección: Pasaje Basel 4540
Dependencia: Particular pagado			Tipo de Enseñanza: Jardín Infantil
Categoría de vía que enfrenta: Troncal			
Superficie predial	Superficie construida	Matrícula	Sector
625 m2	434 m2	0	Sector 4: La Dehesa / Barrio Alpino
Observaciones:			
-			

Fuente: Elaboración propia en base a SII, DIGIMAPAS y catastro en terreno (2019)

h) **Bosque Colores**



Nombre: Bosque Colores			Dirección: Camino La Cumbre 4491
Dependencia: Particular pagado			Tipo de Enseñanza: Jardín Infantil
Categoría de vía que enfrenta: Troncal			
Superficie predial	Superficie construida	Matrícula	Sector
1178 m2	125 m2	0	Sector 4: La Dehesa / Barrio Alpino
Observaciones:			
-			

Fuente: Elaboración propia en base a SII, DIGIMAPAS y catastro en terreno (2019)

i) **Rainbow I**



Nombre: Rainbow I			Dirección: El Tranque 11050
Dependencia: Particular pagado			Tipo de Enseñanza: Jardín Infantil
Categoría de vía que enfrenta: Colectora			
Superficie predial	Superficie construida	Matrícula	Sector
875 m2	368 m2	0	Sector 2: Jardín de La Dehesa / La Dehesa Antigua
Observaciones:			
-			

Fuente: Elaboración propia en base a SII, DIGIMAPAS y catastro en terreno (2019)

j) **Rainbow II**



Nombre: Rainbow II			Dirección: Pedro Lira Urquieta 10051
Dependencia: Particular pagado			Tipo de Enseñanza: Jardín Infantil
Categoría de vía que enfrenta: Troncal			
Superficie predial	Superficie construida	Matrícula	Sector
2405 m2	471 m2	0	Sector 1: Los Trapenses / Las Pataguas
Observaciones: -			

Fuente: Elaboración propia en base a SII, DIGIMAPAS y catastro en terreno (2019)

k) Kids Way



Nombre: Kids Way			Dirección: Av. José Alcalde Delano 11387
Dependencia: Particular pagado			Tipo de Enseñanza: Jardín Infantil
Categoría de vía que enfrenta: Troncal			
Superficie predial	Superficie construida	Matrícula	Sector
1851 m2	824 m2	0	Sector 2: Jardín de La Dehesa / La Dehesa Antigua
Observaciones:			
-			

Fuente: Elaboración propia en base a SII, DIGIMAPAS y catastro en terreno (2019)



I) Crilu



Nombre: Crilu			Dirección: El Puente 2164
Dependencia: Particular pagado			Tipo de Enseñanza: Jardín Infantil
Categoría de vía que enfrenta: Troncal			
Superficie predial	Superficie construida	Matrícula	Sector
1457 m2	242 m2	0	Sector 4: La Dehesa / Barrio Alpino
Observaciones:			
-			

Fuente: Elaboración propia en base a SII, DIGIMAPAS y catastro en terreno (2019)

m) Papalote

Nombre: Papalote		Dirección: Av. La Dehesa 2732	
Dependencia: Particular pagado		Tipo de Enseñanza: Jardín Infantil	
Categoría de vía que enfrenta: Troncal			
Superficie predial	Superficie construida	Matrícula	Sector
1001 m2	320 m2	0	Sector 4: La Dehesa / Barrio Alpino
Observaciones:			
-			

Fuente: Elaboración propia en base a SII, DIGIMAPAS y catastro en terreno (2019)

n) Vitamina Los Trapenses

			
			
Nombre: Vitamina Los Trapenses		Dirección: Camino los Trapenses 3267	
Dependencia: Particular pagado		Tipo de Enseñanza: Jardín Infantil	
Categoría de vía que enfrenta: Troncal			
Superficie predial	Superficie construida	Matrícula	Sector
710 m2	48 m2	78	Sector 1: Los Trapenses / Las Pataguas
Observaciones:			
-			

Fuente: Elaboración propia en base a SII, DIGIMAPAS y catastro en terreno (2019)

o) **Montessori Rayhue III**



Nombre: Montessori Rayhue III			Dirección: Av. Los Trapenses 2983
Dependencia: Particular pagado			Tipo de Enseñanza: Jardín Infantil
Categoría de vía que enfrenta: Troncal			
Superficie predial	Superficie construida	Matrícula	Sector
801 m2	286 m2	60	Sector 1: Los Trapenses / Las Pataguas
Observaciones:			
-			

Fuente: Elaboración propia en base a SII, DIGIMAPAS y catastro en terreno (2019)

p) **Vitamina Av. La Dehesa**



Nombre: Vitamina Av. La Dehesa			Dirección: La Dehesa 1478
Dependencia: Particular pagado			Tipo de Enseñanza: Jardín Infantil
Categoría de vía que enfrenta: Troncal			
Superficie predial	Superficie construida	Matrícula	Sector
481 m2	300 m2	0	Sector 2: Jardín de La Dehesa / La Dehesa Antigua
Observaciones:			
-			

Fuente: Elaboración propia en base a SII, DIGIMAPAS y catastro en terreno (2019)

q) Cuenta Cuentos



Nombre: Cuenta Cuentos			Dirección: Av. El Rodeo 13479
Dependencia: Jardín Infantil			Tipo de Enseñanza: Particular pagado
Categoría de vía que enfrenta: Troncal			
Superficie predial	Superficie construida	Matrícula	Sector
660 m2	128 m2	52	Sector 2: Jardín de La Dehesa / La Dehesa Antigua
Observaciones:			
-			

Fuente: Elaboración propia en base a SII, DIGIMAPAS y catastro en terreno (2019)

r) Running Brook El Rodeo Center



Nombre: Running Brook El Rodeo Center			Dirección: El Rodeo 13476
Dependencia: Particular pagado			Tipo de Enseñanza: Jardín Infantil
Categoría de vía que enfrenta: Troncal			
Superficie predial	Superficie construida	Matrícula	Sector
1008 m2	266 m2	0	Sector 5: El Huinganal
Observaciones:			
-			

Fuente: Elaboración propia en base a SII, DIGIMAPAS y catastro en terreno (2019)

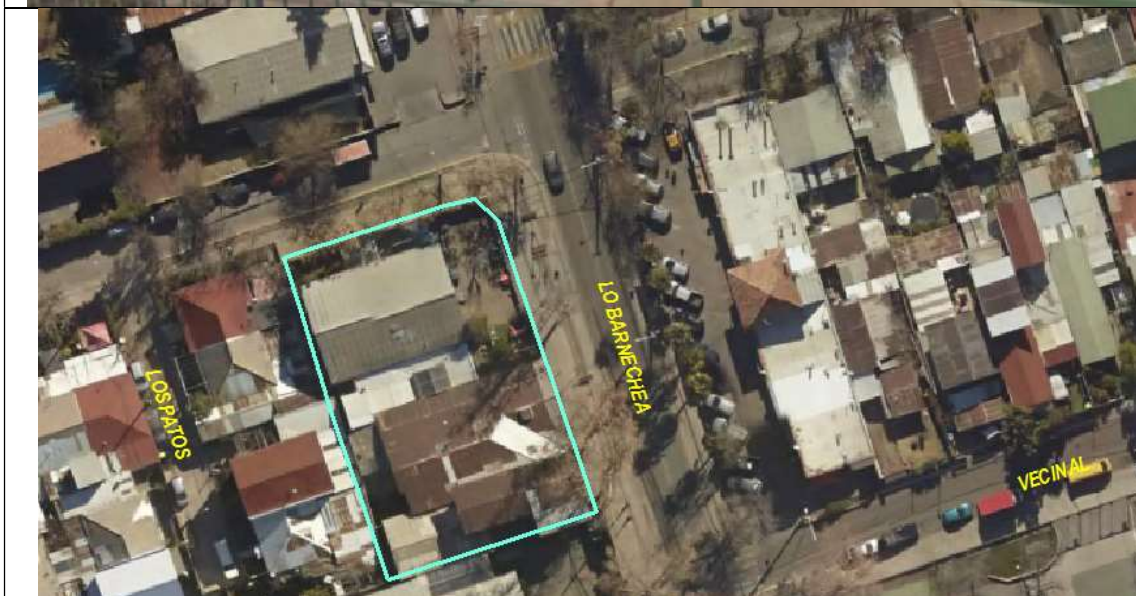
s) **Gold Fish**



Nombre: Gold Fish			Dirección: Camino El Huinganal 2274
Dependencia: Particular pagado			Tipo de Enseñanza: Jardín Infantil
Categoría de vía que enfrenta: Troncal			
Superficie predial	Superficie construida	Matrícula	Sector
902 m2	244 m2	0	Sector 5: El Huinganal
Observaciones:			
-			

Fuente: Elaboración propia en base a SII, DIGIMAPAS y catastro en terreno (2019)

t) Cruz Roja



Nombre: Cruz Roja			Dirección: Lo Barnechea 1094
Dependencia: Particular pagado			Tipo de Enseñanza: Jardín Infantil
Categoría de vía que enfrenta: Colectora			
Superficie predial	Superficie construida	Matrícula	Sector
1109 m2	194 m2	0	Sector 3: Pueblo de Lo Barnechea / Cerro 18
Observaciones: -			

Fuente: Elaboración propia en base a SII, DIGIMAPAS y catastro en terreno (2019)

u) Los Duendecitos



Nombre: Los Duendecitos			Dirección: Nido de Águilas 14089
Dependencia: Particular pagado			Tipo de Enseñanza: Jardín Infantil
Categoría de vía que enfrenta: Colectora			
Superficie predial	Superficie construida	Matrícula	Sector
216 m2	78 m2	36	Sector 3: Pueblo de Lo Barnechea / Cerro 18
Observaciones:			
-			

Fuente: Elaboración propia en base a SII, DIGIMAPAS y catastro en terreno (2019)

v) **Zapatito Roto**



Nombre: Zapatito Roto			Dirección: Robles 13276
Dependencia: Particular pagado			Tipo de Enseñanza: Jardín Infantil
Categoría de vía que enfrenta:			
Superficie predial	Superficie construida	Matrícula	Sector
388 m2	141 m2	40	Sector 3: Pueblo de Lo Barnechea / Cerro 18
Observaciones:			
-			

Fuente: Elaboración propia en base a SII, DIGIMAPAS y catastro en terreno (2019)

w) **Beginners**



Nombre: Beginners			Dirección: Camino Real 3598
Dependencia: Particular pagado			Tipo de Enseñanza: Jardín Infantil
Categoría de vía que enfrenta:			
Superficie predial	Superficie construida	Matrícula	Sector
1842 m2	483 m2	104	Sector 1: Los Trapenses / Las Pataguas
Observaciones:			
-			

Fuente: Elaboración propia en base a SII, DIGIMAPAS y catastro en terreno (2019)



x) La Cholita



Nombre: La Cholita			Dirección: Uno Oriente 309
Dependencia: Particular pagado			Tipo de Enseñanza: Jardín Infantil
Categoría de vía que enfrenta: Colectora			
Superficie predial	Superficie construida	Matrícula	Sector
336 m2	98 m2	0	Sector 3: Pueblo de Lo Barnechea / Cerro 18
Observaciones:			
-			

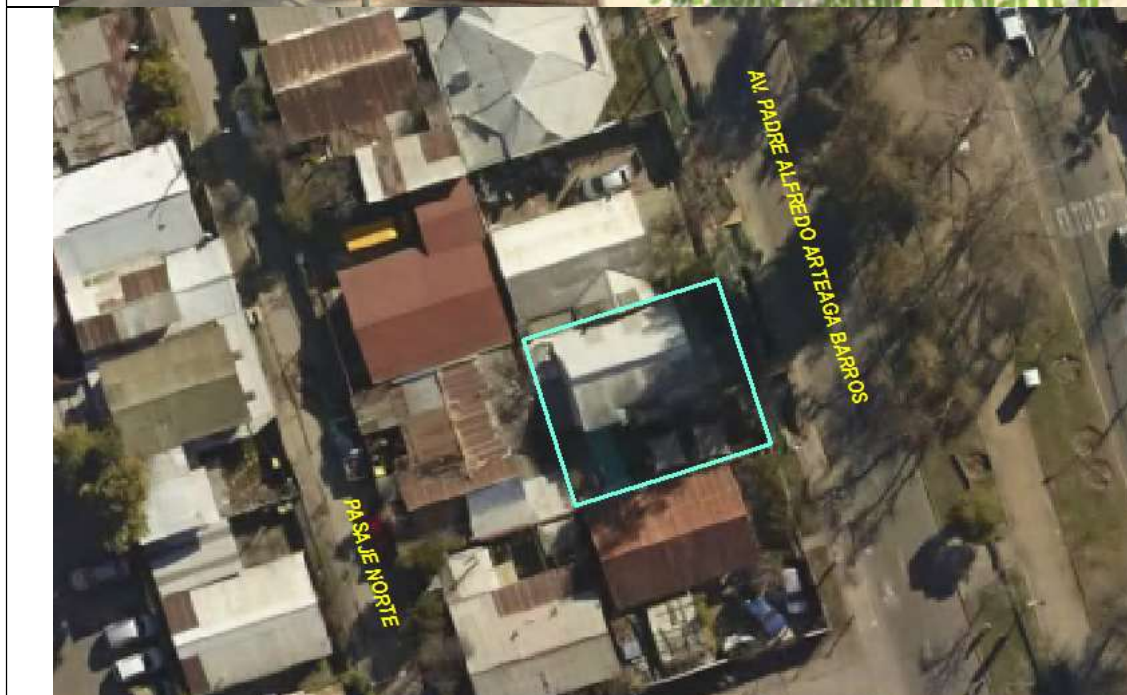
Fuente: Elaboración propia en base a SII, DIGIMAPAS y catastro en terreno (2019)

y) **My Little Garden**

			
			
Nombre: My Little Garden		Dirección: Los Alpes 12666	
Dependencia: Particular pagado		Tipo de Enseñanza: Jardín Infantil	
Categoría de vía que enfrenta: Troncal			
Superficie predial	Superficie construida	Matrícula	Sector
573 m2	382 m2	0	Sector 4: La Dehesa / Barrio Alpino
Observaciones:			
-			

Fuente: Elaboración propia en base a SII, DIGIMAPAS y catastro en terreno (2019)

z) Valentina Paz



Nombre: Valentina Paz			Dirección: Padre Alfredo Arteaga Barros 550
Dependencia: Particular pagado			Tipo de Enseñanza: Jardín Infantil
Categoría de vía que enfrenta: Troncal			
Superficie predial	Superficie construida	Matrícula	Sector
221 m2	106 m2	0	Sector 3: Pueblo de Lo Barnechea / Cerro 18
Observaciones:			
-			


Fuente: Elaboración propia en base a SII, DIGIMAPAS y catastro en terreno (2019)

aa) Preescolar Cantagallo



Nombre: Preescolar Cantagallo			Dirección: Av. San Josemaría Escrivá de Balaguer 13322
Dependencia: Particular pagado			Tipo de Enseñanza: Jardín Infantil
Categoría de vía que enfrenta: Colectora			
Superficie predial	Superficie construida	Matrícula	Sector
10539 m2	5939 m2	245	Sector 6: Las Condes / San Enrique
Observaciones:			
-			

Fuente: Elaboración propia en base a SII, DIGIMAPAS y catastro en terreno (2019)

bb) Santa Blanca


Nombre: Santa Blanca			Dirección: Contralmirante Fernández Vial 11403
Dependencia: Particular pagado			Tipo de Enseñanza: Jardín Infantil
Categoría de vía que enfrenta: Local			
Superficie predial	Superficie construida	Matrícula	Sector
938 m2	145 m2	0	Sector 2: Jardín de La Dehesa / La Dehesa Antigua
Observaciones:			
-			

Fuente: Elaboración propia en base a SII, DIGIMAPAS y catastro en terreno (2019)

cc) San Andrés



Nombre: San Andrés			Dirección: El León 13944
Dependencia: Particular pagado			Tipo de Enseñanza: Jardín Infantil
Categoría de vía que enfrenta: Colectora			
Superficie predial	Superficie construida	Matrícula	Sector
978 m2	323 m2	0	Sector 3: Pueblo de Lo Barnechea / Cerro 18
Observaciones: -			

Fuente: Elaboración propia en base a SII, DIGIMAPAS y catastro en terreno (2019)

dd) Gerónimo

			
			
Nombre: Gerónimo		Dirección: La Niebla 95	
Dependencia: Particular pagado		Tipo de Enseñanza: Jardín Infantil	
Categoría de vía que enfrenta: Expresa			
Superficie predial	Superficie construida	Matrícula	Sector
488 m2	202 m2	0	Sector 6: Las Condes / San Enrique
Observaciones:			
-			

Fuente: Elaboración propia en base a SII, DIGIMAPAS y catastro en terreno (2019)

ee) El Arrayan (Mis Amigos)




Nombre: El Arrayan (Mis Amigos)			Dirección: Av. San Josemaría Escrivá de Balaguer 14387
Dependencia: Particular pagado			Tipo de Enseñanza: Jardín Infantil
Categoría de vía que enfrenta: Colectora			
Superficie predial	Superficie construida	Matrícula	Sector
417 m2	175 m2	0	Sector 6: Las Condes / San Enrique
Observaciones:			
-			

Fuente: Elaboración propia en base a SII, DIGIMAPAS y catastro en terreno (2019)

1.2.2 Escuelas de enseñanza prebásica, básica y media



a) Colegio San Juan Kronstadt



Nombre: COLEGIO SAN JUAN DE KRONSTADT		Dirección: Camino El Cajón 18060	
Dependencia: Particular subvencionado		Tipo de Enseñanza: Prebásica y Básica	
Categoría de vía que enfrenta: Troncal			
Superficie predial	Superficie construida	Matrícula	Sector
655 m2	38 m2	126	Sector 7: Cajón Arrayan y Mapocho / Camino a Farellones
Observaciones:			
-			

Fuente: Elaboración propia en base a SII, DIGIMAPAS y catastro en terreno (2019)

b) Betterland School (Prekinder – 4Basico)

			
			
Nombre: BETTERLAND SCHOOL (PREKINDER-4BASICO)			Dirección: Monseñor Escrivá De Balaguer 14630
Dependencia: Particular subvencionado			Tipo de Enseñanza: Prebásica y Básica
Categoría de vía que enfrenta:			
Superficie predial	Superficie construida	Matrícula	Sector
m2	m2	401	Sector 8: La Ermita / Bicentenario
Observaciones: -			

Fuente: Elaboración propia en base a SII, DIGIMAPAS y catastro en terreno (2019)



c) Colegio Polivalente San Rafael



Nombre: COLEGIO POLIVALENTE SAN RAFAEL			Dirección: Av. El Rodeo 13680
Dependencia: Municipal			Tipo de Enseñanza: Prebásica y Básica
Categoría de vía que enfrenta: Troncal			
Superficie predial	Superficie construida	Matrícula	Sector
2110 m2	607 m2	779	Sector 5: El Huinganal
Observaciones:			
-			



Fuente: Elaboración propia en base a SII, DIGIMAPAS y catastro en terreno (2019)

d) Colegio San Esteban Mártir

			
			
Nombre: COLEGIO SAN ESTEBAN MÁRTIR		Dirección: Lo Barnechea 550	
Dependencia: Particular subvencionado		Tipo de Enseñanza: Prebásica, Básica y Media	
Categoría de vía que enfrenta: Troncal / Expresa			
Superficie predial	Superficie construida	Matrícula	Sector
1656 m2	485 m2	1062	Sector 3: Pueblo de Lo Barnechea / Cerro 18
Observaciones:			
-			



Fuente: Elaboración propia en base a SII, DIGIMAPAS y catastro en terreno (2019)

e) Colegio Parroquial Santa Rosa

			
			
Nombre: COLEGIO PARROQUIAL SANTA ROSA		Dirección: Raúl Labbé 13799	
Dependencia: Particular subvencionado		Tipo de Enseñanza: Prebásica, Básica y Media	
Categoría de vía que enfrenta: Colectora			
Superficie predial	Superficie construida	Matrícula	Sector
3900 m2	1234 m2	1246	Sector 3: Pueblo de Lo Barnechea / Cerro 18
Observaciones:			
-			

Fuente: Elaboración propia en base a SII, DIGIMAPAS y catastro en terreno (2019)

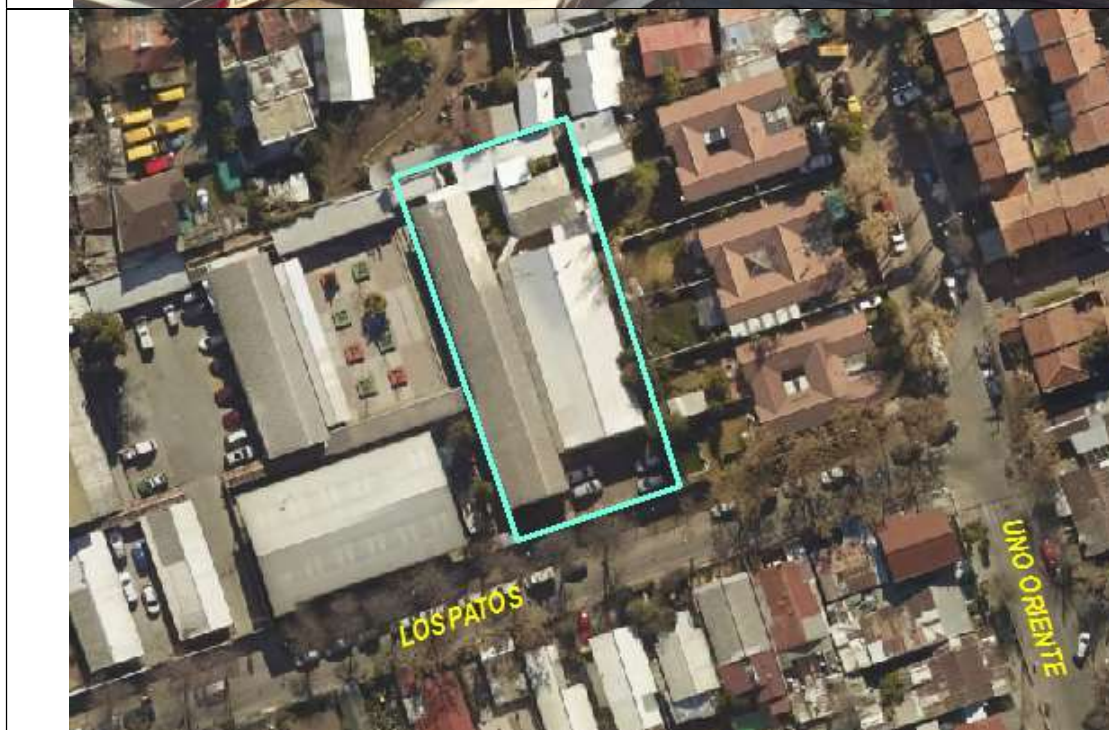
f) Escuela De Lenguaje Nuevo Horizonte

Nombre: ESCUELA DE LENGUAJE NUEVO HORIZONTE		Dirección: Raúl Labbé 13424	
Dependencia: Particular subvencionado		Tipo de Enseñanza: Básica	
Categoría de vía que enfrenta: Colectora			
Superficie predial	Superficie construida	Matrícula	Sector
234 m2	97 m2	45	Sector 3: Pueblo de Lo Barnechea / Cerro 18
Observaciones: -			

Fuente: Elaboración propia en base a SII, DIGIMAPAS y catastro en terreno (2019)

g) Instituto Fermín Vivaceta



Nombre: INSTITUTO FERMIN VIVACETA			Dirección: Los Patos 13920
Dependencia: Municipal			Tipo de Enseñanza: Básica
Categoría de vía que enfrenta: Colectora			
Superficie predial	Superficie construida	Matrícula	Sector
1517 m2	203 m2	270	Sector 3: Pueblo de Lo Barnechea / Cerro 18
Observaciones: -			

Fuente: Elaboración propia en base a SII, DIGIMAPAS y catastro en terreno (2019)

h) Colegio Diferencial Madre Tierra



Nombre: COLEGIO DIFERENCIAL MADRE TIERRA			Dirección: Lo Barnechea 1648
Dependencia: Municipal			Tipo de Enseñanza: Básica
Categoría de vía que enfrenta: Local / Colectora			
Superficie predial	Superficie construida	Matrícula	Sector
3310 m2	1844 m2	129	Sector 3: Pueblo de Lo Barnechea / Cerro 18
Observaciones: -			

Fuente: Elaboración propia en base a SII, DIGIMAPAS y catastro en terreno (2019)

i) **Escuela Especial Santa Blanca**

FOTO EDIFICACION





PLANO UBICACION



Nombre: ESCUELA ESPECIAL SANTA BLANCA			Dirección: Av. Lo Barnechea 1136
Dependencia: Particular Subvencionado			Tipo de Enseñanza: Básica
Categoría de vía que enfrenta: Troncal / Expresa			
Superficie predial	Superficie construida	Matrícula	Sector
1419 m2	338 m2	0	Sector 3: Pueblo de Lo Barnechea / Cerro 18
Observaciones:			
-			

Fuente: Elaboración propia en base a SII, DIGIMAPAS y catastro en terreno (2019)

j) Liceo Polivalente San José De Lo Barnechea

Nombre: LICEO POLIVALENTE SAN JOSE DE LO BARNECHEA			Dirección: Avda. Raúl Labbé 13989
Dependencia: Municipal			Tipo de Enseñanza: Básica y Media
Categoría de vía que enfrenta: Colectora			
Superficie predial	Superficie construida	Matrícula	Sector
5217 m2	5001 m2	240	Sector 3: Pueblo de Lo Barnechea / Cerro 18
Observaciones:			
-			

Fuente: Elaboración propia en base a SII, DIGIMAPAS y catastro en terreno (2019)

k) Colegio Instituto Estados Americanos

			
			
Nombre: COLEGIO INSTITUTO ESTADOS AMERICANOS		Dirección: Quinchamalí Oriente 259	
Dependencia: Municipal		Tipo de Enseñanza: Básica y Media	
Categoría de vía que enfrenta: Colectora			
Superficie predial	Superficie construida	Matrícula	Sector
5716 m2	4080 m2	645	Sector 6: Las Condes / San Enrique
Observaciones: -			

Fuente: Elaboración propia en base a SII, DIGIMAPAS y catastro en terreno (2019)

I) Betterland School (5 Básico – IV Medio)



Nombre: BETTERLAND SCHOOL (5 BASICO-IV MEDIO)			Dirección: Monseñor Escrivá De Balaguer 14630
Dependencia: Básica y Media			Tipo de Enseñanza: Particular subvencionado
Categoría de vía que enfrenta: Colectora			
Superficie predial	Superficie construida	Matrícula	Sector
672 m2	906 m2	452	Sector 6: Las Condes / San Enrique
Observaciones:			
-			

Fuente: Elaboración propia en base a SII, DIGIMAPAS y catastro en terreno (2019)



m) **Escuela Basica The Internacional Preparatory**



Nombre: ESCUELA BASICA THE INTERNACIONAL PREPARATORY SCHOOL			Dirección: Pastor Fernández 16001
Dependencia: Particular pagado			Tipo de Enseñanza: Prebásica y Básica
Categoría de vía que enfrenta: Troncal			
Superficie predial	Superficie construida	Matrícula	Sector
9746 m2	4899 m2	88	Sector 7: Cajon Arrayan y Mapocho / Camino a Farellones
Observaciones:			
-			

Fuente: Elaboración propia en base a SII, DIGIMAPAS y catastro en terreno (2019)

n) Colegio Santiago College

			
			
Nombre: COLEGIO SANTIAGO COLLEGE		Dirección: Av. Camino Los Trapenses 4007	
Dependencia: Particular pagado		Tipo de Enseñanza: Prebásica, Básica y Media	
Categoría de vía que enfrenta: Colectora			
Superficie predial	Superficie construida	Matrícula	Sector
61667 m2	24030m2	1924	Sector 1: Los Trapenses / Las Pataguas
Observaciones:			
-			

Fuente: Elaboración propia en base a SII, DIGIMAPAS y catastro en terreno (2019)

o) The Craighouse School



Nombre: THE CRAIGHOUSE SCHOOL			Dirección: Avenida Paseo Pie Andino 8837
Dependencia: Particular pagado			Tipo de Enseñanza: Prebásica, Básica y Media
Categoría de vía que enfrenta: Troncal			
Superficie predial	Superficie construida	Matrícula	Sector
30678 m2	10830 m2	1869	Sector 1: Los Trapenses / Las Pataguas
Observaciones:			
-			

Fuente: Elaboración propia en base a SII, DIGIMAPAS y catastro en terreno (2019)

p) Colegio Everest



Nombre: COLEGIO EVEREST			Dirección: Camino Real 4518
Dependencia: Particular pagado			Tipo de Enseñanza: Prebásica, Básica y Media
Categoría de vía que enfrenta: Troncal			
Superficie predial	Superficie construida	Matrícula	Sector
31455 m2	8403 m2	1925	Sector 1: Los Trapenses / Las Pataguas
Observaciones:			
-			

Fuente: Elaboración propia en base a SII, DIGIMAPAS y catastro en terreno (2019)

q) Colegio Monte Tabor y Nazareth

			
			
Nombre: COLEGIO MONTE TABOR Y NAZARETH		Dirección: Avenida Paseo Pie Andino 5894	
Dependencia: Particular pagado		Tipo de Enseñanza: Prebásica, Básica y Media	
Categoría de vía que enfrenta: Troncal			
Superficie predial	Superficie construida	Matrícula	Sector
17544 m2	10178 m2	1885	Sector 1: Los Trapenses / Las Pataguas
Observaciones:			
-			

Fuente: Elaboración propia en base a SII, DIGIMAPAS y catastro en terreno (2019)

r) Colegio Mayflower (Ex Apoquindo)

FOTO EDIFICACION



PLANO UBICACION



Nombre: COLEGIO MAYFLOWER (EX APOQUINDO)			Dirección: Camino De La Laguna 13675
Dependencia: Particular pagado			Tipo de Enseñanza: Prebásica, Básica y Media
Categoría de vía que enfrenta: Colectora			
Superficie predial	Superficie construida	Matrícula	Sector
25867 m2	3280 m2	1455	Sector 5: El Huinganal
Observaciones: -			

Fuente: Elaboración propia en base a SII, DIGIMAPAS y catastro en terreno (2019)

s) Colegio Los Alerces



Nombre: COLEGIO LOS ALERCES			Dirección: El Radal 437
Dependencia: Particular pagado			Tipo de Enseñanza: Prebásica, Básica y Media
Categoría de vía que enfrenta: Troncal			
Superficie predial	Superficie construida	Matrícula	Sector
12370 m2	1458 m2	929	Sector 2: Jardín de La Dehesa / La Dehesa Antigua
Observaciones:			
-			

Fuente: Elaboración propia en base a SII, DIGIMAPAS y catastro en terreno (2019)

t) **Colegio Lincoln International Academy**



Nombre: COLEGIO LINCOLN INTERNATIONAL ACADEMY			Dirección: Avenida Las Condes 13150
Dependencia: Particular pagado			Tipo de Enseñanza: Prebásica, Básica y Media
Categoría de vía que enfrenta: Expresa			
Superficie predial	Superficie construida	Matrícula	Sector
6837 m2	1568 m2	762	Sector 6: Las Condes / San Enrique
Observaciones:			
-			

Fuente: Elaboración propia en base a SII, DIGIMAPAS y catastro en terreno (2019)

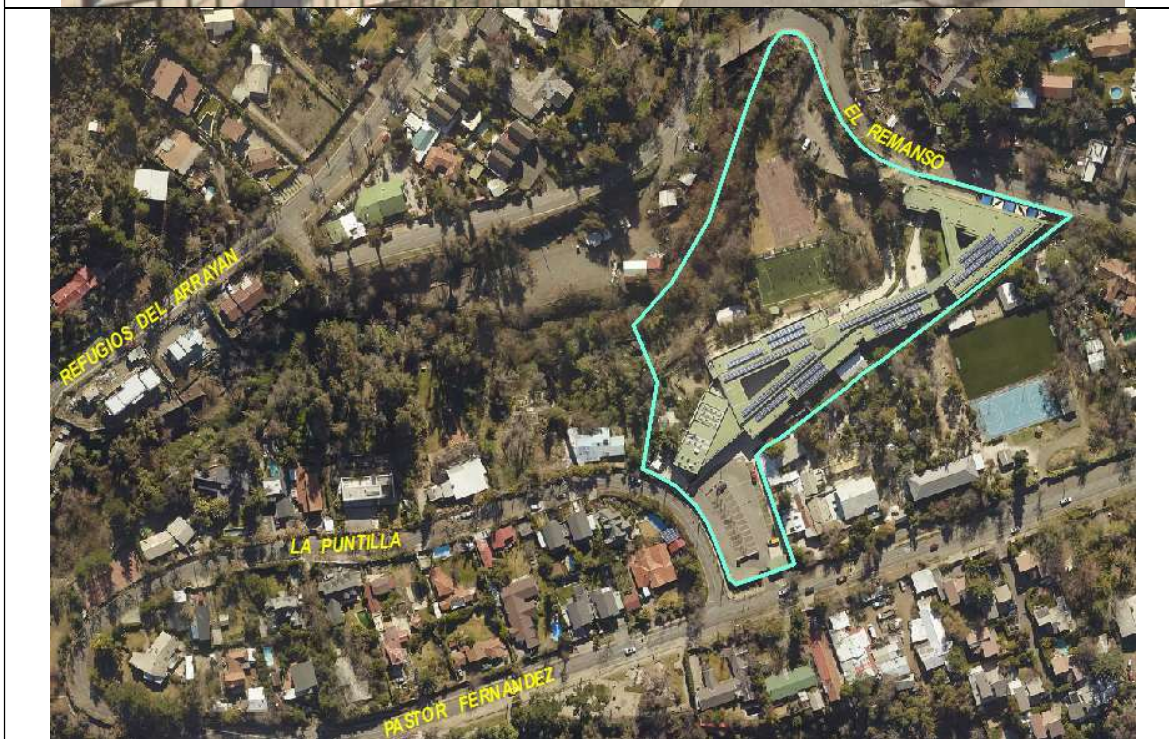
u) Instituto Hebreo Dr. Chaim Weizmann



Nombre: INSTITUTO HEBREO DR. CHAIM WEIZMANN			Dirección: Avenida Las Condes 13450
Dependencia: Particular pagado			Tipo de Enseñanza: Prebásica, Básica y Media
Categoría de vía que enfrenta: Colectora			
Superficie predial	Superficie construida	Matrícula	Sector
27816 m2	7522 m2	1355	Sector 6: Las Condes / San Enrique
Observaciones:			
-			

Fuente: Elaboración propia en base a SII, DIGIMAPAS y catastro en terreno (2019)

v) Colegio Maimonides School



Nombre: COLEGIO MAIMONIDES SCHOOL			Dirección: Pastor Fernández 15996
Dependencia: Particular pagado			Tipo de Enseñanza: Prebásica, Básica y Media
Categoría de vía que enfrenta: Troncal			
Superficie predial	Superficie construida	Matrícula	Sector
9885 m2	8120 m2	305	Sector 7: Cajón Arrayan y Mapocho / Camino a Farellones
Observaciones:			
-			

Fuente: Elaboración propia en base a SII, DIGIMAPAS y catastro en terreno (2019)

w) The Newland School



Nombre: THE NEWLAND SCHOOL			Dirección: El Tranque 11093
Dependencia: Particular pagado			Tipo de Enseñanza: Prebásica, Básica y Media
Categoría de vía que enfrenta: Colectora			
Superficie predial	Superficie construida	Matrícula	Sector
7885 m2	3035 m2	1187	Sector 2: Jardín de La Dehesa / La Dehesa Antigua
Observaciones:			
-			

Fuente: Elaboración propia en base a SII, DIGIMAPAS y catastro en terreno (2019)



x) The Southland School



Nombre: THE SOUTHLAND SCHOOL			Dirección: Av. Las Condes 14672
Dependencia: Particular pagado			Tipo de Enseñanza: Prebásica, Básica y Media
Categoría de vía que enfrenta: Colectora			
Superficie predial	Superficie construida	Matrícula	Sector
1759 m2	1173 m2	240	Sector 6: Las Condes / San Enrique
Observaciones:			
-			

Fuente: Elaboración propia en base a SII, DIGIMAPAS y catastro en terreno (2019)

y) Bertait College

			
			
Nombre: BERTAIT COLLEGE		Dirección: El Rodeo 13710	
Dependencia: Particular pagado		Tipo de Enseñanza: Prebásica, Básica y Media	
Categoría de vía que enfrenta: Troncal			
Superficie predial	Superficie construida	Matrícula	Sector
2880 m2	717 m2	206	Sector 5: El Huinganal
Observaciones:			
-			

Fuente: Elaboración propia en base a SII, DIGIMAPAS y catastro en terreno (2019)

z) Colegio Huinganal

Nombre: COLEGIO HUINGANAL			Dirección: Av. Monseñor Adolfo Rodríguez 13210
Dependencia: Particular pagado			Tipo de Enseñanza: Básica
Categoría de vía que enfrenta: Troncal			
Superficie predial	Superficie construida	Matrícula	Sector
97950 m2	4458 m2	263	Sector 4: La Dehesa / Barrio Alpino

Observaciones:

-

Fuente: Elaboración propia en base a SII, DIGIMAPAS y catastro en terreno (2019)

aa) **COLEGIO NIDO DE AGUILAS** Colegio Nido de Águilas



Nombre: COLEGIO NIDO DE AGUILAS			Dirección: Av. El Rodeo 14200
Dependencia: Particular pagado			Tipo de Enseñanza: Básica y Media
Categoría de vía que enfrenta: Troncal / Colectora			
Superficie predial	Superficie construida	Matrícula	Sector
452277 m2	10311 m2	755	Sector 5: El Huinganal
Observaciones:			
-			

Fuente: Elaboración propia en base a SII, DIGIMAPAS y catastro en terreno (2019)

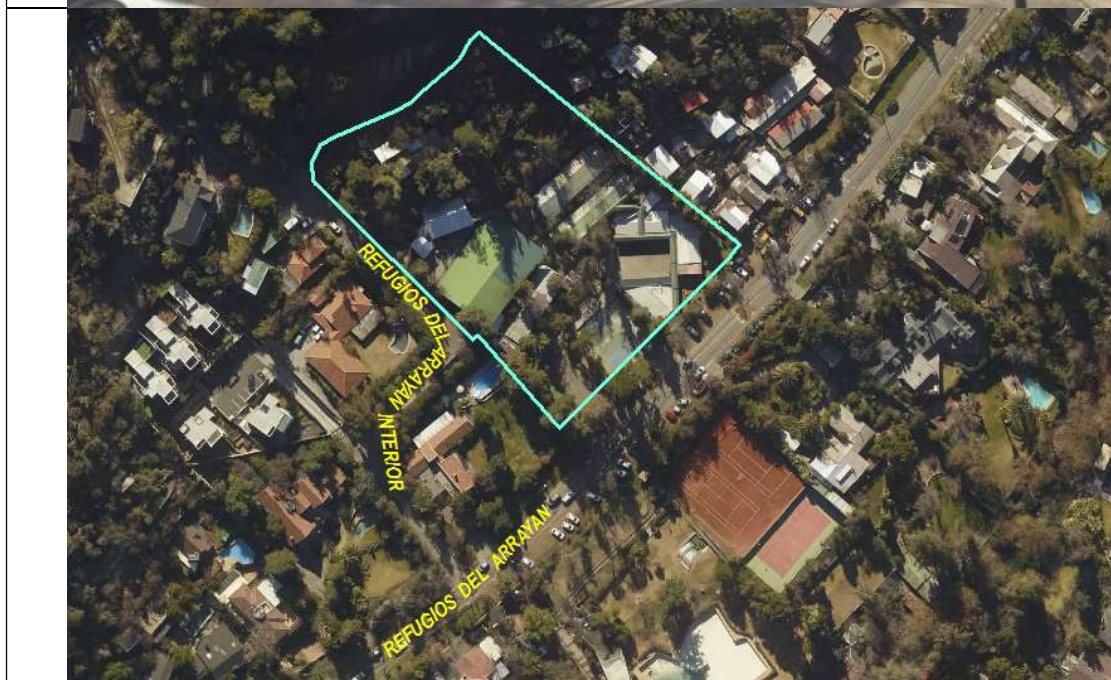

bb) Colegio Huelquen Montessori



Nombre: COLEGIO HUELQUEN MONTESSORI			Dirección: Avenida El Rodeo 13798
Dependencia: Particular pagado			Tipo de Enseñanza: Básica y Media
Categoría de vía que enfrenta: Troncal			
Superficie predial	Superficie construida	Matrícula	Sector
3359 m2	536 m2	253	Sector 5: El Huinganal
Observaciones: -			

Fuente: Elaboración propia en base a SII, DIGIMAPAS y catastro en terreno (2019)

cc) Colegio Angloamerican International School





Nombre: COLEGIO ANGLOAMERICAN INTERNATIONAL SCHOOL			Dirección: Camino Refugios del Arrayan 16531
Dependencia: Particular pagado			Tipo de Enseñanza: Básica y Media
Categoría de vía que enfrenta: Troncal / Expresa			
Superficie predial	Superficie construida	Matrícula	Sector
4782 m2	406 m2	172	Sector 7: Cajón Arrayan y Mapocho / Camino a Farellones
Observaciones:			
-			

Fuente: Elaboración propia en base a SII, DIGIMAPAS y catastro en terreno (2019)

1.3 EQUIPAMIENTOS DEPORTIVOS

En total se consideraron 17 establecimientos para el cálculo de suficiencia actual y futura de equipamientos, presentándose a continuación una breve caracterización de cada uno de éstos:

a) Multicanchas

	
	
Nombre:	Dirección: Camino de Circunvalación Norte N° 1.245
Dependencia:	Categoría de vía que enfrenta: Troncal
Superficie predial	Sector
7278 m2	Sector 3: Pueblo de Lo Barnechea / Cerro 18
Observaciones:	
-	

Fuente: Elaboración propia en base a SII, DIGIMAPAS y catastro en terreno (2019)

	
	
Nombre: Multicancha	Dirección: Camino de Circunvalación Norte N° 1.245
Dependencia:	Categoría de vía que enfrenta: Troncal
Superficie predial	Sector
7278 m2	Sector 3: Pueblo de Lo Barnechea / Cerro 18
Observaciones:	
-	

Fuente: Elaboración propia en base a SII, DIGIMAPAS y catastro en terreno (2019)


	
	
Nombre: Multicancha	Dirección: Av. Los Quincheros N° 14.145
Dependencia:	Categoría de vía que enfrenta: Colectora
Superficie predial	Sector
31 m2	Sector 3: Pueblo de Lo Barnechea / Cerro 18
Observaciones: -	

Fuente: Elaboración propia en base a SII, DIGIMAPAS y catastro en terreno (2019)




Nombre: Multicancha	Dirección: Av. Los Quincheros N° 14.145
Dependencia:	Categoría de vía que enfrenta: Colectora
Superficie predial	Sector
31 m2	Sector 3: Pueblo de Lo Barnechea / Cerro 18
Observaciones:	
-	

Fuente: Elaboración propia en base a SII, DIGIMAPAS y catastro en terreno (2019)

	
	
Nombre: Multicancha	Dirección: Camino de Circunvalación Sur N° 656
Dependencia:	Categoría de vía que enfrenta: Colectora
Superficie predial	Sector
128 m2	Sector 3: Pueblo de Lo Barnechea / Cerro 18
Observaciones: -	

Fuente: Elaboración propia en base a SII, DIGIMAPAS y catastro en terreno (2019)




Nombre: Multicancha	Dirección: Costanera Sur Rio Mapocho N° 14.312
Dependencia:	Categoría de vía que enfrenta: Troncal
Superficie predial	Sector
0 m2	Sector 8: La Ermita / Bicentenario
Observaciones:	
-	

Fuente: Elaboración propia en base a SII, DIGIMAPAS y catastro en terreno (2019)



Nombre: Multicancha	Dirección: Costanera Sur Rio Mapocho S/N°
Dependencia:	Categoría de vía que enfrenta: Troncal
Superficie predial	Sector
0 m2	Sector 8: La Ermita / Bicentenario
Observaciones:	
-	

Fuente: Elaboración propia en base a SII, DIGIMAPAS y catastro en terreno (2019)




Nombre: Multicancha	Dirección: Costanera Sur Río Mapocho S/Nº
Dependencia:	Categoría de vía que enfrenta: Troncal
Superficie predial	Sector
0 m2	Sector 8: La Ermita / Bicentenario
Observaciones:	
-	

Fuente: Elaboración propia en base a SII, DIGIMAPAS y catastro en terreno (2019)




Nombre: Multicancha	Dirección: Av. Raúl Labbé N° 14.700
Dependencia:	Categoría de vía que enfrenta: Colectora
Superficie predial	Sector
0 m2	Sector 3: Pueblo de Lo Barnechea / Cerro 18
Observaciones: -	

Fuente: Elaboración propia en base a SII, DIGIMAPAS y catastro en terreno (2019)

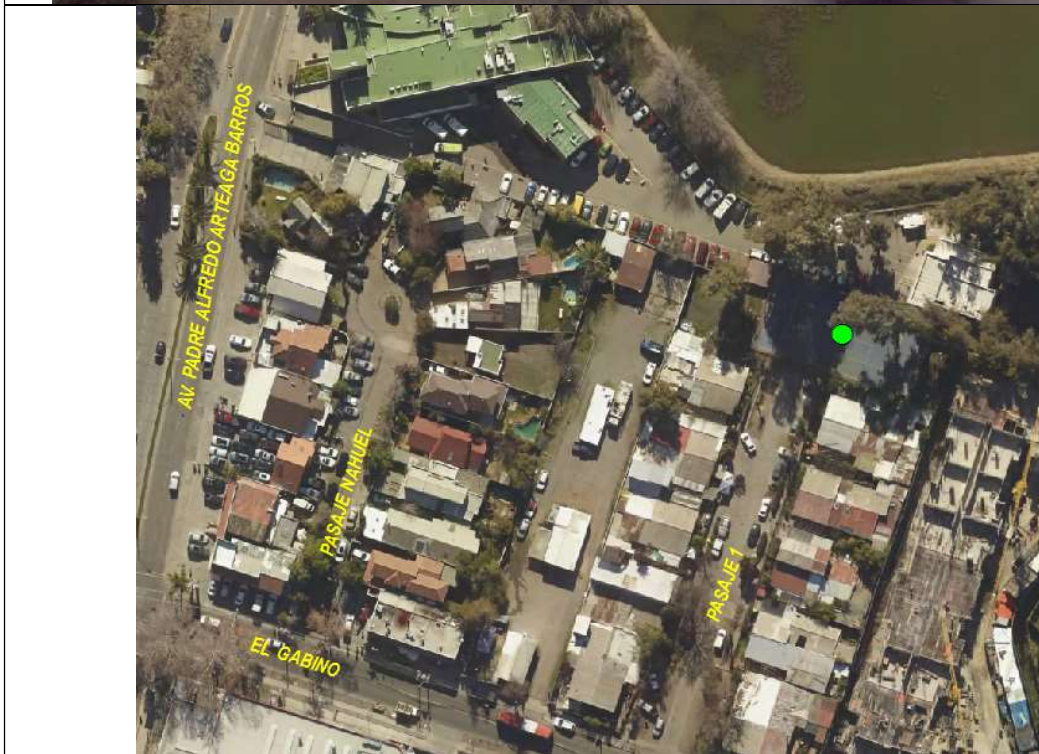


Nombre: Multicancha	Dirección: Robles S/Nº
Dependencia:	Categoría de vía que enfrenta: Troncal
Superficie predial	Sector
0 m2	Sector 3: Pueblo de Lo Barnechea / Cerro 18
Observaciones:	
-	

Fuente: Elaboración propia en base a SII, DIGIMAPAS y catastro en terreno (2019)

	
	
Nombre: Multicancha	Dirección: Pasaje Las Taguas N° 1.770
Dependencia:	Categoría de vía que enfrenta: Troncal / Colectora
Superficie predial	Sector
6020 m2	Sector 3: Pueblo de Lo Barnechea / Cerro 18
Observaciones:	
-	

Fuente: Elaboración propia en base a SII, DIGIMAPAS y catastro en terreno (2019)





Nombre: Multicancha	Dirección: Av. El Rodeo N° 13.699
Dependencia:	Categoría de vía que enfrenta: Local
Superficie predial	Sector
5889 m2	Sector 3: Pueblo de Lo Barnechea / Cerro 18
Observaciones:	
-	

Fuente: Elaboración propia en base a SII, DIGIMAPAS y catastro en terreno (2019)



Nombre: Multicancha	Dirección: Joss N° 13.300
Dependencia:	Categoría de vía que enfrenta: Troncal / Colectora
Superficie predial	Sector
1317 m2	Sector 3: Pueblo de Lo Barnechea / Cerro 18
Observaciones:	
-	

Fuente: Elaboración propia en base a SII, DIGIMAPAS y catastro en terreno (2019)

	
	
Nombre: Multicancha	Dirección: San Lucas N° 387
Dependencia:	Categoría de vía que enfrenta: Colectora
Superficie predial	Sector
0 m2	Sector 3: Pueblo de Lo Barnechea / Cerro 18
Observaciones: -	

Fuente: Elaboración propia en base a SII, DIGIMAPAS y catastro en terreno (2019)

	
	
Nombre: Multicancha	Dirección: San José de La Sierra N° 278
Dependencia:	Categoría de vía que enfrenta: Troncal
Superficie predial	Sector
0 m2	Sector 8: La Ermita / Bicentenario
Observaciones: -	

Fuente: Elaboración propia en base a SII, DIGIMAPAS y catastro en terreno (2019)

	
	
Nombre: Multicancha	Dirección: San José de La Sierra N° 278
Dependencia:	Categoría de vía que enfrenta: Troncal
Superficie predial	Sector
0 m2	Sector 8: La Ermita / Bicentenario
Observaciones:	
-	

Fuente: Elaboración propia en base a SII, DIGIMAPAS y catastro en terreno (2019)

b) Estadio Municipal




Nombre: Estadio Municipal	Dirección: PARQUE DE LA CHILENIDAD, CAMINO MEDIALUNA S/N
Dependencia:	Categoría de vía que enfrenta: Colectora
Superficie predial	Sector
13.137 m2	Sector 3: Pueblo de Lo Barnechea / Cerro 18
Observaciones:	
-	

Fuente: Elaboración propia en base a SII, DIGIMAPAS y catastro en terreno (2019)

1.4 EQUIPAMIENTOS DE SEGURIDAD

En total se consideraron 2 establecimientos para el cálculo de suficiencia actual y futura de equipamientos, presentándose a continuación una breve caracterización de cada uno de éstos:

a) 53va Comisaría de Lo Barnechea



Nombre: 53va Comisaría de Lo Barnechea		Dirección: Av. Lo Barnechea 1119
Dependencia: Público		Categoría de vía que enfrenta: Colectora
Superficie predial	Superficie construida	Sector
4847 m2	203 m2	Sector 3: Pueblo de Lo Barnechea / Cerro 18
Observaciones:		
-		

Fuente: Elaboración propia en base a SII, DIGIMAPAS y catastro en terreno (2019)

b) Subcomisaria Lo Barnechea


Nombre: Subcomisaria Lo Barnechea		Av. La Dehesa 4422
Dependencia: Público		Categoría de vía que enfrenta: Troncal
Superficie predial	Superficie construida	Sector:
1861 m2	261 m2	Sector 4: La Dehesa / Barrio Alpino
Observaciones:		
-		

Fuente: Elaboración propia en base a SII, DIGIMAPAS y catastro en terreno (2019)